









**LEGENDA**

-  Reticolo idrico MAGGIORE
-  Reticolo idrico MINORE
-  Reticolo idrico gestito da privati
-  Tratti di corsi d'acqua tombati
-  Limite territorio comunale
-  Fascia di 150 metri (ex L. 437/1988 art 1 c.1)
-  Zona Unita di Pasturago

**REGIONE LOMBARDIA**

PROVINCIA DI MILANO



**COMUNE DI VERNATE**

DETERMINAZIONE DEL RETICOLO IDRICO MINORE  
 ai sensi del D.G.R. 25 gennaio 2002 n. 77868

TAVOLA 1

**COROGRAFIA GENERALE**

SCALA 1 : 10.000

A cura di:  
 Dott. Geol. Simone Bassetti